

Úrad geodézie, kartografie a katastra Slovenskej republiky
VÝPIS Z KATASTRA NEHNUTEĽNOSTÍ

Vytvorené cez katastrálny portál

Okres: Čadca

Obec: **TURZOVKA**

Katastrálne územie: Turzovka

Dátum vyhotovenia **13.05.2019**

Čas vyhotovenia: **14:12:43**

PARCELA registra "C" evidovaná na katastrálnej mape

Parcelné číslo	Výmera v m2	Druh pozemku	Spôsob využ. p.	Umiest. pozemku	Právny vzťah	List mapy	Druh ch.n.
2431/ 3	1170	zastavaná plocha a nádvorie	18	1		542	

Legenda:

Spôsob využívania pozemku:

18 - Pozemok, na ktorom je dvor

Umiestnenie pozemku:

1 - Pozemok je umiestnený v zastavanom území obce

LIST VLASTNÍCTVA č. 1341

Por. číslo	Priezvisko, meno (názov) a miesto trvalého pobytu (sídlo) vlastníka	Spoluvlastnícky podiel
1	Mesto Turzovka, Jašíkova 178, Turzovka, PSČ 023 54, SR	1 / 1

IČO :

Úrad geodézie, kartografie a katastra Slovenskej republiky
VÝPIS Z KATASTRA NEHNUTEĽNOSTÍ

Vytvorené cez katastrálny portál

Okres: Čadca
Obec: TURZOVKA
Katastrálne územie: Turzovka

Dátum vyhotovenia 13.05.2019
Čas vyhotovenia: 14:22:14

PARCELA registra "C" evidovaná na katastrálnej mape

Parcelné číslo	Výmera v m2	Druh pozemku	Spôsob využ. p.	Umiest. pozemku	Právny vzťah	List mapy	Druh ch.n.
2430	184	zastavaná plocha a nádvorie	16	1		542	

Legenda:

Spôsob využívania pozemku:

16 - Pozemok, na ktorom je postavená nebytová budova označená súpisným číslom

Umiestnenie pozemku:

1 - Pozemok je umiestnený v zastavanom území obce

STAVBY

Súpisné číslo	na parcele číslo	Druh stavby	Popis stavby	Iný údaj
7021	2430 12		Sociálna budova čs.21	

LIST VLASTNÍCTVA č. 1341

Por. číslo	Priezvisko, meno (názov) a miesto trvalého pobytu (sídlo) vlastníka	Spoluvlastnícky podiel
1	Mesto Turzovka, Jašíkova 178, Turzovka, PSČ 023 54, SR	1 / 1

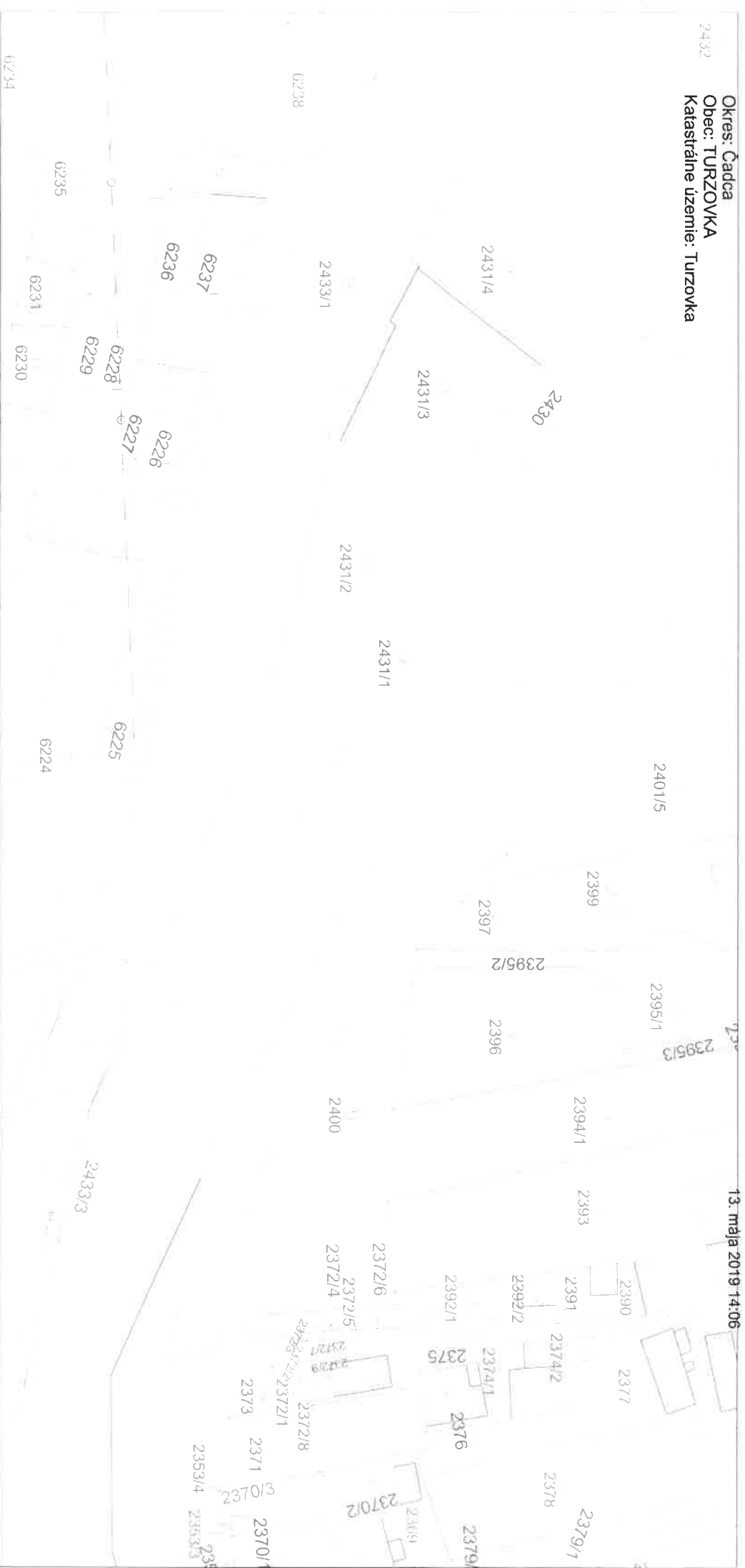
IČO:

Úrad geodézie, kartografie a katastra Slovenskej republiky
Informatívna kópia z mapy
Vytvorené cez katastrálny portál

Okres: Čadca
Obec: TURZOVKA
Katastrálne územie: Turzovka

2432

13. mája 2019 14:06





SCALE 1 : 1 000



SPLOPLATNENÉ v zmysle zákona NR SR
č. 146/1995 Z.z. o správnych poplatkoch

Geometrický plán je podkladom na právne úkony, keď údaje doterajšieho stavu výkazu výmer sú zhodné s údajmi platných výpisov z katastra nehnuteľností

Vyhoviteľ GEO REAL Ing. Anna Šobichová Štúrova 27 023 54 Turzovka IČO: 37209035 georeal@stonline.sk		Kraj Žilinský	Okres Čadca	Obec Turzovka
		Kat. územie Turzovka	Číslo plánu 37209035 - 10/2019	Mapový list č. VKM
GEOMETRICKÝ PLÁN na oddelenie CKN parcel č. 2431/1; 2431/2; 2431/3 a 2431/4 k zápisu na LV.				
Vyhotožil		Autorizačne overil		Úradne overil Meno: ing. Jozef POLKA
Dňa: 11.04.2019	Meno: Ing. Anna Šobichová	Dňa: 11.04.2019	Meno: Ing. Anna Šobichová	Dňa: 23-04-2019
				Číslo: 4111/2019
Nové hranice boli v prírode označené dreveným plotom drevenými kolíkmi		Náležitostami a presnosťou zodpovedá predpisom		Úradne overené podľa p.9 zákona NR SR č. 215/1996 Z.z. o geodézii a kartografii
Záznam podrobného merania (meračský náčrt) č. 1827		 Pečiatka a podpis		 Pečiatka a podpis
Súradnice bodov označených číslami a ostatné me- račské údaje sú uložené vo všeobecnej dokumentácii				4

VÝKAZ VÝMER

Doterajší stav				Zmeny				Nový stav				Vlastník (iná opráv. osoba) adresa, (sídlo)		
Číslo			Výmera	Druh poz.	Diel	k parcele číslo	m2	od parc. číslo	m2	Číslo parcely	Výmera		Druh poz. kód	
PK vložky	parcely										ha			m2
LV	PK	KN	ha	m2							ha		m2	kód
Stav právny je totožný s registrom C KN														
1341		2431	4410		zast. pl.					2431/1	1343		zast. pl. 18	Mesto Turzovka, Stred č. 178, 023 54 IČO:00314331
										2431/2	1200		zast. pl. 18	Mesto Turzovka, Stred č. 178, 023 54 IČO:00314331
										2431/3	1170		zast. pl. 18	Mesto Turzovka, Stred č. 178, 023 54 IČO:00314331
										2431/4	697		zast. pl. 18	Mesto Turzovka, Stred č. 178, 023 54 IČO:00314331
Spolu:			4410								4410			

Legenda: kód spôsobu využívania

18 - Pozemok, na ktorom je dvor