

KÚPNA ZMLUVA

o prevode vlastníctva nehnuteľnosti / § 558 zákona č. 40/1964 Zb. Občianskeho zákonníka
v znení neskorších predpisov.

Či.

I. Zmluvné strany

Kupujúci :

Obec: **Mesto Turzovka**
Sídlo: 023 54 Turzovka, Stred č.178, Slovenská republika
IČO : 00314331 DIČ : 2020553315
Zastúpený: JUDr. Ľubomírom Golisom, primátorom mesta Turzovka
Oprávnený k podpisu zmluvy: JUDr. Ľubomír Golis, primátor mesta Turzovka
Oprávnený rokovať vo veciach predmetu zmluvy:
Mgr. Anna Hrtúsová, referent správy majetku mesta
Telefonický kontakt: 041/4209321
Adresa doručovania: Mesto Turzovka,
Stred 178
023 54 Turzovka
Bankové spojenie: PRIMA BANKA SLOVENSKO, a. s
Číslo účtu: 0204617002/5600
IBAN: SK50 5600 0000 0002 0461 7002
Mesto nie je platcom DPH.

(ďalej len „kupujúci“)

a

Predávajúci v rade 1 : **Peter Surovka, rod. Surovka**

Dátum narodenia:
Trvale bytom: 023 54 Turzovka, Predmier č. 164, Slovenská republika
(ďalej len ako „predávajúci v rade 1“)

Predávajúci v rade 2 : **Anna Staníková, rod. Surovková**

Dátum narodenia:
Trvale bytom: 023 54 Turzovka, Predmier č. 290, Slovenská republika
(ďalej len ako „predávajúci v rade 2“)

Predávajúci v rade 3 : **Ing. Emília Dlhopolčeková, rod. Dlhopolčeková**

Dátum narodenia:
Trvale bytom: 023 54 Turzovka, Stred 387, Slovenská republika
(ďalej len ako „predávajúci v rade 3“)

*uzavreli túto kúpnu zmluvu dole uvedeného dňa
za nasledovných podmienok:*

Čl. II Všeobecné ustanovenia

1. Predávajúci v rade 1, v rade 2 a v rade 3 sú podielovými spoluvlastníkmi nehnuteľnosti nachádzajúcej sa v katastrálnom území Turzovka, obce Turzovka, vedenej v katastri nehnuteľností Okresným úradom Čadca, katastrálnym odborom na LV č. 4345, a to pozemku, parcely E-KN č. 763 – druh pozemku: orná pôda o výmere 814 m² v nasledovných podieloch:
 - Predávajúci v rade 1 je pod B2 vlastníkom spoluvlastníckeho podielu 1/4,
 - Predávajúci v rade 2 je pod B3 vlastníkom spoluvlastníckeho podielu 1/4 ,
 - Predávajúci v rade 3 je pod B4 vlastníkom spoluvlastníckeho podielu 2/4.
2. Geometrickým plánom č. 29/2002, ktorý vyhotovila spoločnosť GEOMER, p. Miroslav Ripel, IČO: 32236611 a úradne overila pod č. 495/02 Správa Katastra Čadca, Ing. Jozef Kačerík, sa z parcely E-KN č. 763 – druh pozemku: orná pôda o výmere 814 m² vytvorila parcela C-KN č. 560/7 – druh pozemku: zastavané plochy a nádvoria o výmere 37 m² a parcela C-KN č. 560/8 – druh pozemku: zastavané plochy a nádvoria o výmere 4 m².
3. Pozemok, parcela C-KN č. 560/7 – druh pozemku: zastavané plochy a nádvoria o výmere 37 m² a parcela C-KN č. 560/8 – druh pozemku: zastavané plochy a nádvoria o výmere 4 m² sú súčasťou areálu prírodného amfiteátra v meste Turzovka, v katastrálnom území Turzovka, ktorého vlastníkom je mesto Turzovka – kupujúci.
4. Geometrický plán č. 29/2002 vyhotovila dňa 14.05.2002 spoločnosť GEOMER, p. Miroslav Ripel, IČO: 32236611 a úradne overila dňa 19.05.2002 pod č. 495/02 Správa Katastra Čadca, Ing. Jozef Kačerík, **je neoddeliteľnou súčasťou tejto zmluvy.**

Čl. III Predmet zmluvy

1. Na základe tejto zmluvy predávajúci v rade 1, v rade 2 a v rade 3, **každý vo veľkosti svojho podielu**, odpredávajú kupujúcemu do jeho výlučného vlastníctva parcelu C-KN č. 560/7 – druh pozemku: zastavané plochy a nádvoria o výmere 37 m² a parcelu C-KN č. 560/8 – druh pozemku: zastavané plochy a nádvoria o výmere 4 m², vytvorené z parcely E-KN č. 763 – druh pozemku : orná pôda o výmere 814 m², v katastrálnom území Turzovka, vedenej v katastri nehnuteľností Okresným úradom Čadca, katastrálnym odborom na LV č. 4345.
2. Parcela C-KN č. 560/7 – druh pozemku: zastavané plochy a nádvoria o výmere 37 m² a parcela C-KN č. 560/8 – druh pozemku: zastavané plochy a nádvoria o výmere 4 m² sú vytvorené z parcely E-KN č. 763 – druh pozemku : orná pôda o výmere 814 m², Geometrickým plánom č. 29/2002, ktorý vyhotovila spoločnosť GEOMER, p. Miroslav Ripel, IČO: 32236611 a úrade overila pod č. 495/02 Správa Katastra Čadca, Ing. Jozef Kačerík.

3. Na základe tejto zmluvy **Predávajúci v rade 1 odpredáva** kupujúcemu do jeho výlučného vlastníctva **svoj spoluvlastnícky podiel zapísaný pod B2 v podiele 1/4, ktorý činí výmeru 10,25 m²** z pozemku parcely C-KN č. 560/7– druh pozemku: zastavané plochy a nádvoria o výmere 37 m² a z pozemku parcely C-KN č. 560/8- druh pozemku: zastavané plochy a nádvoria o výmere 4 m², ktoré sú vytvorené z parcely E-KN č. 763 – druh pozemku : orná pôda o výmere 814 m², v katastrálnom území Turzovka, vedenej v katastri nehnuteľnosti Okresným úradom Čadca, katastrálnym odborom na LV č. 4345 a zaväzuje sa ho previesť na kupujúceho.
4. Na základe tejto zmluvy **Predávajúci v rade 2 odpredáva** kupujúcemu do jeho výlučného vlastníctva **svoj spoluvlastnícky podiel zapísaný pod B3 v podiele 1/4, ktorý činí výmeru 10,25 m²** z pozemku parcely C-KN č.560/7– druh pozemku: zastavané plochy a nádvoria o výmere 37 m² a z pozemku parcely C-KN č. 560/8 – druh pozemku: zastavané plochy a nádvoria o výmere 4 m², ktoré sú vytvorené z parcely E-KN č. 763 – druh pozemku : orná pôda o výmere 814 m², v katastrálnom území Turzovka, vedenej v katastri nehnuteľnosti Okresným úradom Čadca, katastrálnym odborom na LV č. 4345 a zaväzuje sa ho previesť na kupujúceho.
5. Na základe tejto zmluvy **Predávajúci v rade 3 odpredáva** kupujúcemu do jeho výlučného vlastníctva **svoj spoluvlastnícky podiel zapísaný pod B4 v podiele 2/4, ktorý činí výmeru 20,5 m²** z pozemku parcely C-KN č. 560/7– druh pozemku: zastavané plochy a nádvoria o výmere 37 m² a z pozemku parcely C-KN č. 560/8 – druh pozemku: zastavané plochy a nádvoria o výmere 4 m², ktoré sú vytvorené z parcely E-KN č. 763 – druh pozemku : orná pôda o výmere 814 m², v katastrálnom území Turzovka, vedenej v katastri nehnuteľnosti Okresným úradom Čadca, katastrálnym odborom na LV č. 4345 a zaväzuje sa ho previesť na kupujúceho.
6. **Kupujúci od Predávajúceho v rade 1 odkupuje** do výlučného vlastníctva **jeho spoluvlastnícky podiel zapísaný pod B2 v podiele 1/4, ktorý činí výmeru 10,25 m²** z pozemku parcely C-KN č.560/7– druh pozemku: zastavané plochy a nádvoria o výmere 37 m² a z pozemku parcely C-KN č. 560/8 - druh pozemku: zastavané plochy a nádvoria o výmere 4 m², ktoré sú vytvorené z parcely E-KN č. 763 – druh pozemku : orná pôda o výmere 814 m², v katastrálnom území Turzovka, vedenej v katastri nehnuteľnosti Okresným úradom Čadca, katastrálnym odborom na LV č. 4345 a zaväzuje sa zaplatiť predávajúcemu dohodnutú kúpnu cenu podľa čl. IV tejto zmluvy riadne a včas a plniť ďalšie povinnosti v zmluve uvedené.
7. **Kupujúci od Predávajúceho v rade 2 odkupuje** do výlučného vlastníctva **jeho spoluvlastnícky podiel zapísaný pod B3 v podiele 1/4, ktorý činí výmeru 10,25 m²** z pozemku parcely C-KN č.560/7–druh pozemku: zastavané plochy a nádvoria o výmere 37 m² a z pozemku parcely C-KN č. 560/8- druh pozemku: zastavané plochy a nádvoria o výmere 4 m², ktoré sú vytvorené z parcely E-KN č. 763 – druh pozemku : orná pôda o výmere 814 m², v katastrálnom území Turzovka, vedenej v katastri nehnuteľnosti Okresným úradom Čadca, katastrálnym odborom na LV č. 4345 a zaväzuje sa zaplatiť predávajúcemu dohodnutú kúpnu cenu podľa čl. IV tejto zmluvy riadne a včas a plniť ďalšie povinnosti v zmluve uvedené.
8. **Kupujúci od predávajúceho v rade 3 odkupuje** do výlučného vlastníctva **jeho spoluvlastnícky podiel zapísaný pod B4 v podiele 2/4, ktorý činí výmeru 20,5 m²** z pozemku parcely C-KN č.560/7– druh pozemku: zastavané plochy a nádvoria o výmere 37 m² a z pozemku parcely C-KN č. 560/8- druh pozemku: zastavané plochy a nádvoria o výmere 4 m², ktoré sú vytvorené z parcely E-KN č. 763 – druh pozemku : orná pôda o výmere 814 m², v katastrálnom území Turzovka, vedenej v katastri nehnuteľnosti Okresným úradom Čadca,

katastrálnym odborom na LV č. 4345 a zaväzuje sa zaplatiť predávajúcemu dohodnutú kúpnu cenu podľa čl. IV tejto zmluvy riadne a včas a plniť ďalšie povinnosti v zmluve uvedené.

Čl. IV

Kúpna cena a platobné podmienky

1. Zmluvné strany sa dohodli, že kúpna cena pozemkov C-KN č. 560/7 – druh pozemku : zastavané plochy a nádvoría o výmere 37 m² a parcely C-KN č. 560/8 – druh pozemku: zastavané plochy a nádvoría o výmere 4 m² je stanovená vo výške: 14,46 EUR/m²:
 - **pre Predávajúceho v rade 1** za predmet tejto zmluvy uvedený v čl. III, bod č. 3 **kúpna cena predstavuje sumu vo výške celkom: 148,22 EUR**, slovom: Jednostoštyridsaťosem eur a dvadsaťdva centov,
 - **pre Predávajúceho v rade 2** za predmet tejto zmluvy uvedený v čl. III, bod č. 4 **kúpna cena predstavuje sumu vo výške celkom: 148,22 EUR**, slovom: Jednostoštyridsaťosem eur a dvadsaťdva centov,
 - **pre Predávajúceho v rade 3** za predmet tejto zmluvy uvedený v čl. III, bod č. 5 **kúpna cena predstavuje sumu vo výške celkom: 296,43 EUR**, slovom: Dvestodevät'desiatšesť eur a štyridsaťtri centov,
2. Kúpna cena je stanovená znaleckým posudkom č. 173/2016 vypracovaným dňa 02. 12. 2016 Ing. Vladimírom Kubincom, 023 56 Makov č. 65.
3. Kupujúci na vlastné náklady zabezpečil vypracovanie znaleckého posudku č. 173/2016 na stanovenie všeobecnej hodnoty nehnuteľnosti, pozemku C-KN č. 560/7 a C-KN č. 560/8 vo veci právneho úkonu prevodu nehnuteľnosti a geometrického plánu č. 29/2002. Kupujúci hradí v plnej výške náklady spojené s prevodom nehnuteľnosti: náklady za vypracovanie znaleckého posudku, geometrického plánu a poplatky spojené s vkladom do katastra nehnuteľností.
4. Kupujúci je povinný Predávajúcemu v rade 1 uhradiť kúpnu cenu v sume 148,22 EUR na účet predávajúceho najneskôr do 14 dní odo dňa podpísania kúpnej zmluvy
5. Kupujúci je povinný Predávajúcemu v rade 2 uhradiť kúpnu cenu v sume 148,22 EUR na účet predávajúceho najneskôr do 14 dní odo dňa podpísania kúpnej zmluvy .
6. Kupujúci je povinný Predávajúcemu v rade 3 uhradiť kúpnu cenu v sume 296,43 EUR na účet predávajúceho najneskôr do 14 dní odo dňa podpísania kúpnej zmluvy .
7. Zaplatením kúpnej ceny sa rozumie deň pripísania kúpnej ceny na bankový účet predávajúceho .

Čl. V

Technický stav predmetu prevodu

1. Kupujúci sa so stavom nehnuteľnosti oboznámil obhliadkou na mieste, ich stav mu je dobre známy, preberajú ich v stave v akom sa nachádzajú ku dňu podpísania tejto zmluvy, všetky náležitosti sú mu jasné a určité a nemá žiadne výhrady ani pripomienky.

2. Predávajúci v rade 1, v rade 2 a v rade 3 ručia za vlastníctvo prevádzaných nehnuteľností a kupujúci prehlasuje, že ich stav dobre pozná z obhliadky na mieste samom a že tieto v stave, v akom sa nachádzajú ku dňu vyhotovenia tejto kúpnej zmluvy, od predávajúcich v rade 1, v rade 2 a v rade 3 odkupuje.
3. Prevádzané nehnuteľnosti sú vo výlučnom spoluvlastníctve predávajúcich v rade 1, v rade 2 a v rade 3. Výpis z listu vlastníctva v deň podpisu tejto zmluvy zodpovedá úplne a podľa skutočnosti aktuálnemu stavu právnych vzťahov k prevádzanej nehnuteľnosti.

Čl. VI

Práva, povinnosti a vyhlásenia zmluvných strán

1. Predávajúci v rade 1, v rade 2, v rade 3 vyhlasujú a podpisom tejto zmluvy potvrdzujú, že na predmete prevodu neviaznu žiadne ťarchy a bremená. Bremenami v zmysle tejto zmluvy sú záložné práva a iné práva zodpovedajúce vecným bremenám, vrátane takých práv, pre vznik ktorých nie je potrebný vklad do katastra nehnuteľností, a to aj vrátane obligatórnych práv tretích osôb, ktoré existujú v súvislosti s nehnuteľnosťami a to nájomné práva, opčné práva alebo práva zo zmlúv o budúcich zmluvách, predkupné práva, ktoré boli zriadené alebo vznikli pred povolením vkladu vlastníckeho práva kupujúceho k prevádzaným nehnuteľnostiam do katastra nehnuteľností, alebo ktoré môžu neskôr vzniknúť konaním predávajúcich v rade 1, v rade 2, v rade 3 pred týmto vkladom, a teda kupujúci nadobudne vlastnícke právo nezaťažené.
2. Kupujúci berie na vedomie, že vlastnícke právo k predmetným nehnuteľnostiam nadobudne až vkladom vlastníckeho práva do katastra nehnuteľností, ktorá sú vedené Okresným úradom Čadca, katastrálnym odborom, pre kat. územie Turzovka.
3. Po vklade vlastníckeho práva v prospech kupujúceho bude ako vlastník predmetných nehnuteľností oprávnený tieto užívať a súčasne povinný platiť dane a znášať všetky povinnosti s vlastníckym právom súvisiace.
4. Zmluvné strany sa dohodli, že návrh na vklad vlastníckeho práva do katastra nehnuteľností predloží kupujúci bezodkladne po vyplatení kúpnej ceny predávajúcemu v rade 1, v rade 2, v rade 3.
5. Predávajúci v rade 1, v rade 2, v rade 3 týmto splnomocňujú kupujúceho k samostatnému podaniu návrhu na vklad na Okresný úrad Čadca, katastrálny odbor. Zároveň ho splnomocňujú k oprave prípadných zrejmych chýb, k previazaniu zmlúv a všetkých príloh do uceleného dokumentu, k prelepeniu i k podpisu za predávajúceho v rade 1, v rade 2, v rade 3.
6. Kupujúci sa zaväzuje, že bude znášať všetky náklady spojené s prevodom nehnuteľnosti /overovanie, správne poplatky /.

Čl. VII

Odstúpenie od zmluvy

1. Predávajúci v rade 1, v rade 2, v rade 3 sú oprávnení od zmluvy odstúpiť v prípade, ak kupujúci nezaplatí kúpnu cenu za predmet tejto zmluvy riadne a včas.
2. Pre vylúčenie akýchkoľvek pochybností, predávajúci v rade 1, v rade 2, v rade 3 sú oprávnení od zmluvy odstúpiť v celom rozsahu.
3. Po odstúpení od tejto zmluvy sú zmluvné strany povinné vrátiť si vzájomné plnenia v lehote siedmich pracovných dní odo dňa účinnosti odstúpenia od tejto zmluvy.
4. Odstúpenie od zmluvy musí byť uskutočnené v písomnej forme a musí byť doručené druhej zmluvnej strane. Odstupujúca strana je povinná nahradiť druhej zmluvnej strane náklady, ktoré boli vynaložené na znebezpečenie podkladov k uzavretiu tejto zmluvy. Za predpokladu, že pre vykonanie zápisu zmeny práva k nehnuteľnosti v katastri nehnuteľností to bude potrebné, zmluvné strany sa zaväzujú uzavrieť dohodu o odstúpení s úradne overenými podpismi tak, aby takýto doklad bol právne spôsobilý na vykonanie takej zmeny v katastri nehnuteľností, a to v lehote siedmich pracovných dní odo dňa doručenia oznámenia o odstúpení druhej zmluvnej strane, ak nebude zmluvnými stranami dohodnuté inak.
5. Odstúpenie od tejto Zmluvy je účinné dňom doručenia písomného oznámenia o odstúpení od tejto zmluvy druhej Zmluvnej strane. Odstúpením od zmluvy sa táto zmluva od počiatku zrušuje.

Čl. VIII

Spoločné ustanovenia

1. Odkúpenie nehnuteľnosti definovanej čl. III tejto zmluvy schválilo Mestské zastupiteľstvo v Turzovke uznesením č. 21/A – 22/2 - 2017 na zasadnutí dňa 22. 02. 2017 v prospech kupujúceho v súlade so Zák. č. 138/1991 Zb. o majetku obcí v znení neskorších predpisov, za účelom majetkovo-právneho vysporiadania vlastníctva zostatkových pozemkov pod stavbou prírodného amfiteátra v Turzovke.
2. Prevod predmetu kúpy podľa tejto zmluvy je v súlade so Zásadami hospodárenia s majetkom mesta Turzovka a platnou legislatívou SR o nakladaní s majetkom obce.

Čl. IX

Záverečné ustanovenia

1. Zmluvné strany sa dohodli, že v prípade, ak bude potrebné túto zmluvu doplniť podľa požiadaviek Okresného úradu Čadca, katastrálneho odboru pri prerušení katastrálneho konania, poskytnú si potrebnú súčinnosť a urobia tak bez zbytočného odkladu.
2. Táto zmluva môže byť menená alebo doplnená výlučne formou písomných a očíslovaných dodatkov, ktoré budú tvoriť neoddeliteľnú súčasť zmluvy.

3. Táto zmluva sa vyhotovuje v 6 rovnopisoch, každý rovnopis má platnosť originálu. Každá zmluvná strana dostane po 1 vyhotovení a 2 vyhotovenia budú tvoriť prílohu návrhu na vklad.
4. Táto zmluva je povinne zverejňovaná podľa § 5a zákona č. 211/2000 Z.z. o slobodnom prístupe k informáciám a o zmene a doplnení niektorých zákonov v znení neskorších predpisov.
5. V zmysle § 11 zákona č. 122/2013 Z. z. o ochrane osobných údajov a o zmene a doplnení niektorých zákonov v znení neskorších predpisov, predávajúci v rade 1, v rade 2, v rade 3 podpisom tejto zmluvy dáva svoj súhlas so spracovaním osobných údajov uvedených v tejto zmluve, pre potreby realizácie účelu tejto zmluvy.
6. Táto zmluva nadobúda platnosť dňom podpisu oboch zmluvných strán a účinnosť nadobúda dňom nasledujúcim po dni jej zverejnenia na webovom sídle mesta Turzovka, v súlade so zákonom č. 40/1964 Zb. Občiansky zákonník v znení neskorších predpisov, ktorým sa menia a dopĺňajú niektoré zákony.
7. Zmluvné strany čestne prehlasujú, že sú spôsobilé na právne úkony, zmluva bola urobená slobodne a vážne, nie v tiesni, pod nátlakom, ani za nápadne nevýhodných podmienok. Zmluvné strany si zmluvu prečítali, jej obsahu v plnom rozsahu porozumeli a na znak súhlasu ju vlastnoručne podpísali.

V Turzovke, dňa 3. 7. 2017


Kupujúci:

JUDr. Ľubomír Golis
Primátor mesta Turzovka




V Turzovke, dňa 3.7.2017

Predávajúci v rade 1:
Peter Surovka


.....

V Turzovke, dňa 12.7.2017

Predávajúci v rade 2:
Anna Staníková


.....

.....

V Turzovke, dňa

Predávajúci v rade 3:

Ing. Emília Dlhopolčeková

10. 8. 2014
* lízy

211 050 /

UZNESENIE č.: 21/A – 22/2 – 2017

MESTSKÉ ZASTUPITEĽSTVO

A/ SCHVAĽUJE

Odkúpenie pozemkov, novovytvorených parciel CKN č. 560/7 – druh pozemku: zastavané plochy a nádvoria o výmere 37 m² a CKN č. 560/8 – druh pozemku: zastavané plochy a nádvoria o výmere 4 m², vytvorených z parcely EKN č. 763 – druh pozemku: orná pôda o výmere 814 m², v katastrálnom území Turzovka, zapísané na LV. č. 4345, ktorý je vedený Okresným úradom Čadca, pre okres Čadca, obec Turzovka, katastrálne územie Turzovka, za cenu stanovenú Znaleckým posudkom č. 173/2016 vyhotoveným Ing. Vladimírom Kubincom, Makov č. 65 vo výške 14,46 €/m², a to od vlastníkov:

1. Petra Surovku, bytom: 023 54 Turzovka, Predmier č. 164, v spoluvlastníckom podiele 1/4, t. j. 10,25 m²;
2. Anny Staníkovej, rod. Surovkovej, bytom: 023 54 Turzovka, Predmier č. 290, v spoluvlastníckom podiele 1/4, t. j. 10,25 m²;
3. Ing. Emílie Dlhopolčekovej, bytom: 023 54 Turzovka, Stred 387, v spoluvlastníckom podiele 2/4, t. j. 20,5 m²;

za účelom majetkovo – právneho vysporiadania vlastníctva zostatkových pozemkov pod stavbou prírodného amfiteátra v Turzovke.

Parcely CKN č. 560/7 a CKN č. 560/8 sú vytvorené geometrickým plánom č.29/2002, ktorý vyhotovila dňa 14.5.2002 spol. GEOMER, p. Miroslav Ripel, IČO: 32236611 a úradne overila pod č. 495/02 Správa Katastra Čadca, Ing. Jozef Káčerík.

bez pripomienok

Celkový počet poslancov Mestského zastupiteľstva v Turzovke: 13

Prítomní na hlasovaní: 12

Hlasovanie ZA: 12, MUDr. Viera Belková, Mgr. Rastislav Bakajsa, JUDr. Martin Birka, Marián Chudej, Ladislav Kadura, Mgr. Kamil Kobolka, Ing. Štefan Kompánek, Ing. Jana Majtánová, Ing. Martin Mravec, PaedDr. Eleonóra Nekorancová, Miroslav Rejda, Ladislav Šteiniger

Hlasovanie PROTI: 0

ZDRŽAL sa hlasovania: 0

Osvedčujem, že táto listina doslovne súhlasí s predloženým originálom (osvedčeným odpisom, kópiou), zapísaným v osvedčovacej knihe pod por. číslom skladajúcim sa z strán na listoch.

Primátor mesta
JUDr. Ľubomír GOLIS



V Turzovke dňa 23.03.2017


okráhla pečať mesta podpis:





Kópia je totožná
 s prvopisom geometrického plánu
 č. k1-4002/2016
 Dňa: 19.8.2016
 Overil: Ing. Kulakov

SPOPLATNENÉ v zmysle zákona NR SR
 č. 145/1995 Z.z. o správnych poplatkoch



Geometrický plán je podkladom na právne úkony, keď údaje doterajšieho stavu výkazu výmer sú zhodné s údajmi platných výpisov z katastra nehnuteľností

Vyhotoviteľ GEOMER MIROSLAV RIPEL Lipová 810/4 024 01 Kysucké Nové Mesto IČO : 322 36 611	Kraj Žilinský	Okres Čadca	Obec Turzovka		
	Kat. územie Turzovka	Číslo objednávky 29 /2002	Mapový list č. Čadca 9-5 /33		
	GEOMETRICKÝ PLÁN			na oddelenie a určenie vlastníckych práv k nehnuteľnostiam p.č. 560/2 - 560/15.	
Vyhotovil		Autorizačne overil		Úradne overil	
Dňa : 14.5. 2002	Meno : Miroslav Ripel	Dňa : 14.5. 2002	Meno : Ing. Rudolf Goralka	Dňa : 19.8. 2016	Číslo : 4002/16
nové hranice boli v prírode označené stavbou, plotom, kovovými rúrkami		Náležitosti a presnosťou zodpovedá predpisom		Úradne overené podľa p.9 zákona NR SR č. 215/1995 Z.z. o geodézii a kartografie	
Záznam podrobného merania (merač.náčrt) č. 345					
Úradnice bodov označených číslami a ostatné me- ťské údaje sú uložené vo všeobecnej dokumentácii		Pečiatka a podpis		Pečiatka a podpis	