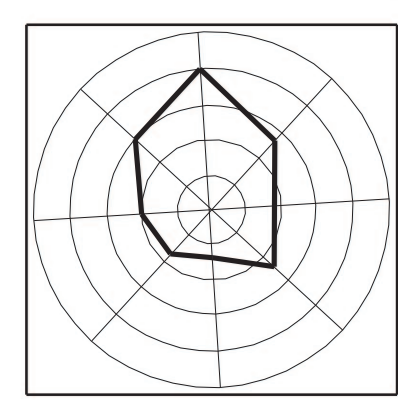


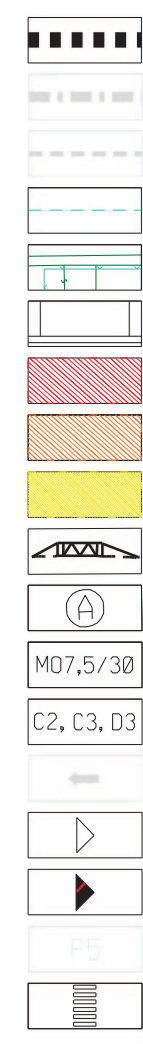


JAV NA ZRUŠENIE

LEGENDA :

- HRANICA RIEŠENÉHO ÚZEMIA
- HRANICA OCHRANNÉHO PÁSMA - VN EL. VEDENIA - STAV - NA ZRUŠENIE
- HRANICA OCHRANNÉHO PÁSMA - VN EL. VEDENIA - NÁVRH
- HRANICA LETAPY - VÝSTAVBY
- HRANICA OCHRANNÉHO PÁSMA - VN EL. VEDENIA - STAV - NA ZRUŠENIE
- POLOHOPIŠ - STAV
- POLOHOPIŠ - NÁVRH
- AUTOMOBILOVÉ KOMUNIKÁCIE - OBSLUŽNÉ KOMUNIKÁCIE FUNKČNEJ TRIEDY C2 - NÁVRH
- AUTOMOBILOVÉ KOMUNIKÁCIE - OBSLUŽNÉ KOMUNIKÁCIE FUNKČNEJ TRIEDY C3 - NÁVRH
- PEŠIE PLOCHY A KOMUNIKÁCIE FUNKČNEJ TRIEDY D3 - NÁVRH
- AUTOBUSOVÁ ZASTÁVKA
- VETVA AUTOMOBILOVEJ KOMUNIKÁCIE
- KATEGÓRIA MIESTNEJ KOMUNIKÁCIE
- FUNKČNÁ TRIEDA MIESTNEJ KOMUNIKÁCIE
- KOMUNIKÁCIA S JEDNOSEMIERNOU PRÁVICOU
- UMIESTNENIE HLAVNEHO PEŠIEHO VSTUPU NA POZEMOK
- UMIESTNENIE HLAVNEHO VSTUPU DOPRAVNEJ OBSLUHY NA POZEMOK
- VEREJNÉ PÁRNIČKOVÉ A POKYTY PARKOVACIE STOLY
- PRIECHOD PRE CHODCOV



Mierka: 1:1000	Názov dokumentácie : OZEMNÝ PLÁN ZÓNY TURZOVKA - IBV BUKOVINA - ZMENY A DOPLNK č.1 návrh	Č.výkresu: 3
Rok sprac.: 2018	Názov výkresu : VÝKRES VEREJNÉHO DOPRAVNÉHO VYBAVENIA S VYZNAČENÍM VSTUPOV NA POZEMOK	
Ing.arch. Marián Pivarčí - autorizovaný architekt Architektonické ateliéry AUT, Žitná 13, 010 01 Žilina		
Hlavný riešiteľ: Ing.arch. M. Pivarčí	Zodpovedný projektant: Ing. R. Tiso	Zodpovedný projektant: Zodpovedný projektant: